




































MĚŘ. 1:5000

LEGENDA:

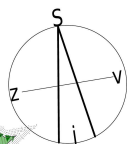
HURVICE a ZEMĚ		HURVICE ŘEŠENÉ ÚZEMÍ
<div style="border: 1px solid black; height: 20px; width: 100%;"></div>		INSTRUKCE (ZÁK. K. J. 1. 2007)
INSTRUKTIVNÍ PLOCHY		
PLOCHY s ROZPOČETNÍM ZPŮSOBEM VÝSTAVBY		
STAVEBNÍ PLOCHA	PLOCHA	
		PLOCHY BUDOVÁNÍ KEMOVÝCH TYPŮ
		PLOCHY BUDOVÁNÍ KEMOVÝCH TYPŮ VYSTAVBY PŘEDMĚT STUPE
		PLOCHY ROZŠIŘOVÁNÍ VÝSTAVBY
		PLOCHY VÝCHOVY a ROZVOJE
		PLOCHY TECHNICKÉ INFRASTRUKTURY
		KOMUNIKACE SLOŽENÍ - VEŘEJNÝ
		KOM. KAM. KOMBINOVANÉ, ZÁK. K. J. 1. 2007
		PLOCHY ÚZEMÍ
		PLOCHY ZEMĚLOVNÍ
		PLOCHY PŘÍRODNÍ

STAV	NÁZEV	
DOPRAVNÍ	INFRASTRUKTURA	
		KOMPLEXE HLAVNÍ (II. TŘ.)
		KOMPLEXE MÍSTNÍ A OBLASTNÍ
		CYKLOTRASA

STAV	NAZEV	TECHNICKÁ INFRASTRUKTURA
		VODOVOD
		KANALIZACE, ČOV
		DEŠŤ KANALIZACE
		VEŠEDNÍ VLN. TRANZISTANCE
		VEŠEDNÍ VLN.
		VODNÍ ZDROJ
		VODOVODNÍ PŘÍKONČ., VODOVODNÍ
		RAZOVNÉ SMĚROVÉ SPOJE
		KABELOVÉ KOMUNICAČNÍ VEDENÍ
		ROZKLEPA

STAV	KLASIFIKACE
	LOKÁLNÍ BIOCENTRUM
	LOKÁLNÍ BIOCENTRUM
	LOKÁLNÍ BIOCENTRUM
	LOKÁLNÍ BIOCENTRUM
	LOKÁLNÍ BIOCENTRUM
	LOKÁLNÍ BIOCENTRUM
	LOKÁLNÍ BIOCENTRUM
	LOKÁLNÍ BIOCENTRUM
	LOKÁLNÍ BIOCENTRUM
	LOKÁLNÍ BIOCENTRUM
	LOKÁLNÍ BIOCENTRUM
	LOKÁLNÍ BIOCENTRUM

zaznamenáno	název	číslo v ÚPř MZK ČR
BB4553	Batavky	734 – Batavky
BB4554	Batavky (Větrov)	735 – Větrov
BBK1476	Swincovy doly	Kč 323
BK2178	Tělovka	nená šlo
– BBK448	Radná	K122 – ota NRSK
BK448	Pod hůrkou	K122 – ota NRSK
– BBK452	Zaplatky mýln	K122 – ota NRSK
– BBK453	Pod Zápětovským mýlnem	K122 – ota NRSK
– BBK454	V Nájno	K122 – ota NRSK
BK456	Itanice	
BK1451	V Kůžkách	
BC1451	U Jevoného kříže	
BK1449	Pad dily	
BK1450	Kestecský potok 2	
BK1451	V Kestecích	
BK1452	Pad dily	
BK1453	Itanice	
BK1454	V Kůžkách	



ZÁZNAM O ÚČINNOSTI		
SPRÁVNÍ ORGÁN, KTERÝ ÚZEMNÍ PLÁN VYDAL	POŘIZOVATEL	PROJEKTANT
OBEC ROVNÁ STAROSTA P. JARCELA V. MICHAL	MĚSTSKÝ ÚŘAD TABOR ODBOR ÚZEMNÍHO ROZVOJE VEDOUcí ING. VLASTIMIL KŘEMLÍN	
CÍLE ÚNĚSENI	DATUM:	
DATUM VYDÁNÍ		
DATUM NABÝTÍ ÚČINNOSTI ÚP		 MOHUTNOSTI KTEL NOV. POK. 10. 1982 NOV. POK. 10. 1982 NOV. POK. 10. 1982