

RODNÁ - POHNÁNÍ SILNICE III/12414

DOPRAVNĚ - INŽENÝRSKÉ OPATŘENÍ



Vypracoval: Neckář Pavel
Datum: Říjen 2014

1. ÚVOD K DOPRAVNĚ INŽENÝRSKÉMU OPATŘENÍ

Dopravně inženýrské opatření (dále DIO) - Rodná - Pohnání - sil III/12414 zpracováno na základě objednávky firmy Vialit Soběslav s.r.o.

2. POPIS DOPRAVNĚ INŽENÝRSKÉHO OPATŘENÍ

Lokalita: - silnice III/12414, staničení 5,500 - 9,500km

Popis uzavírky: - úplná uzavírka

Termín uzavírky: 16.10.-27.10.2014

Uzavírka je rozdělena na 2 etapy:

- Etapa I

Uzavírka silnice III/12414 v úseku **Rodná - Blanička**

- Etapa II

Uzavírka silnice III/12414 v úseku **Blanička - Pohnání**

Vedení objízdné trasy: Motoristé jedoucí po silnici III/12421 z Bradáčova směr Pohnání budou vedeni po silnici III/12414 přes Radvanov na křižovatku silnic II/124 x III/12414, odtud dále po silnici II/124 do M. Vožice na křižovatku silnic II/124 x II/137, odtud dále po silnici II/137 přes Blance do D. Hrachovic na křiž. silnic III/137 x III/01910 a odtud do Pohnance, kde se napojí na stávající trasu.
V opačném směru je objízdná trasa totožná.
Objízdná trasa je totožná pro všechny etapy.

Vedení objízdné trasy pro autobusy veřejné linkové osobní dopravy: V dotčeném úseku uzavírky silnice není vedena veřejná linková osobní doprava.

Stávající dopravní značení: budou škrtnuty dopravní značky směřující motoristy do uzavřeného úseku.

3. GRAFICKÁ ČÁST DIO

Značky jsou zakresleny symbolem tvaru dopravní značky, skutečným označením (dle vyhlášky č. 30/2001 Sb., Ministerstva dopravy), např. A 12, P 2. Symbol značky je nasměrován podélně ve směru jízdy a to i v případě, že z nedostatku místa není nakreslen přímo na místě instalace. Vztah k místu instalace je v tomto případě vyjádřen odkazovou šipkou.

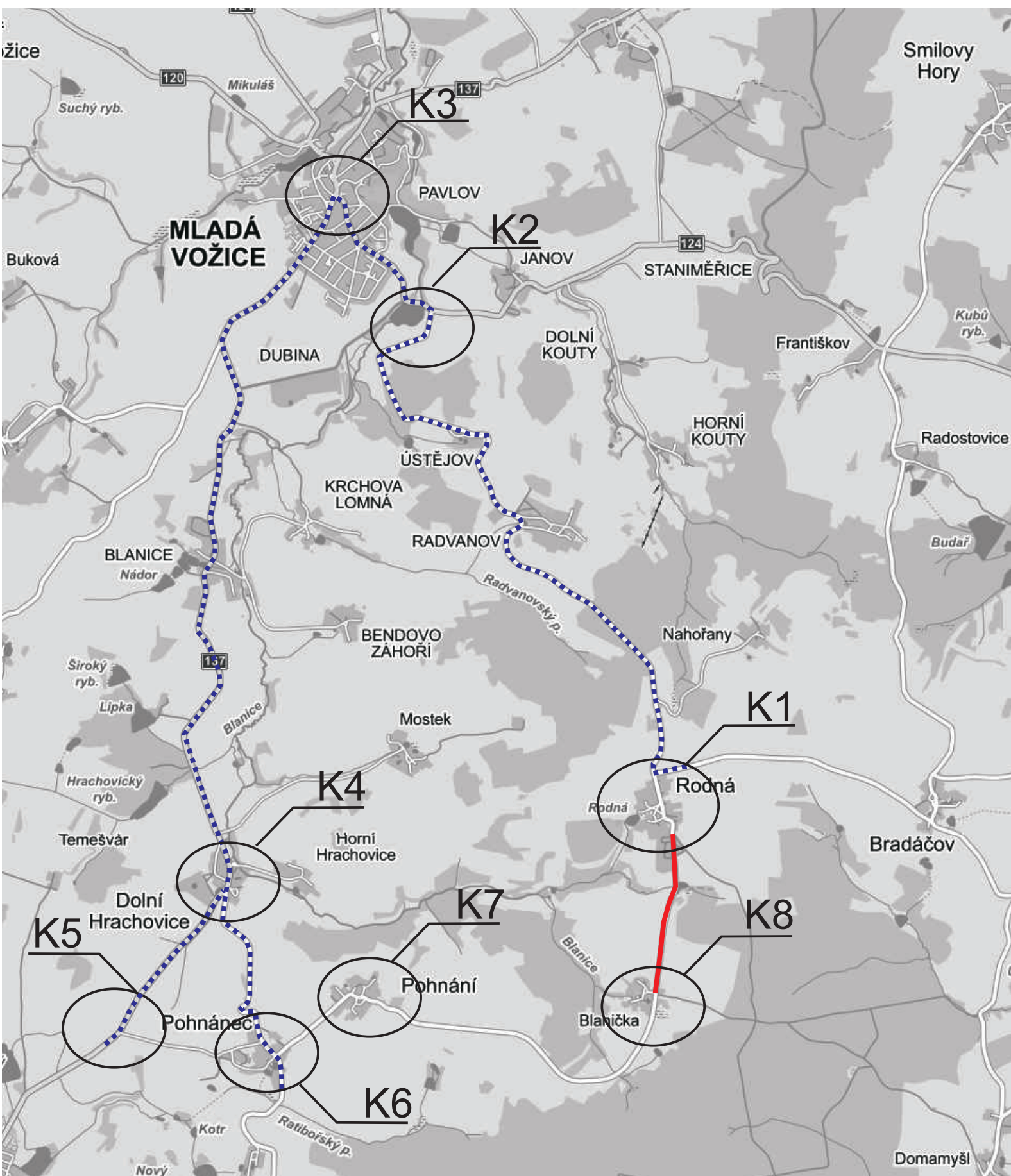
Upozornění:



Značky s proměnlivými informacemi jako např. B 13, IS 11a, E 13, IP 22 aj. jsou v grafické části zaneseny pouze symbolem, v detailním rozkreslení značek jsou uvedeny skutečné údaje.

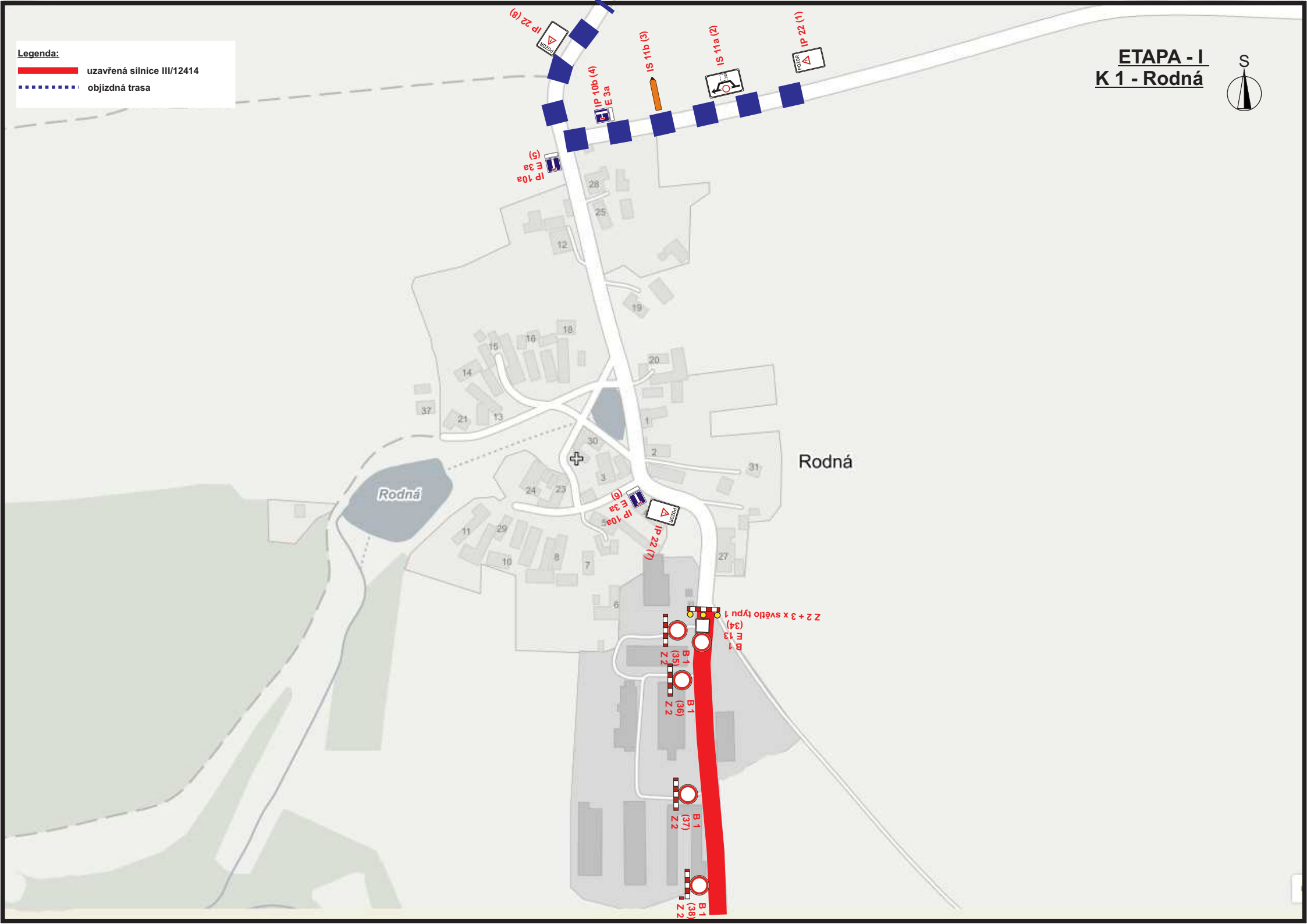
4. ZÁVĚR

Dopravně inženýrské opatření bylo zpracováno tak, aby dopravní značení bylo v souladu s aktuálně platnými zákony, normami a technickými podmínkami s přihlédnutím k místní dopravní situaci pro zajištění větší bezpečnosti a plynulosti silničního provozu.

CELKOVÁ MAPA - RODNÁ - POHNÁNÍ - SILNICE III/12414 - ETAPA I



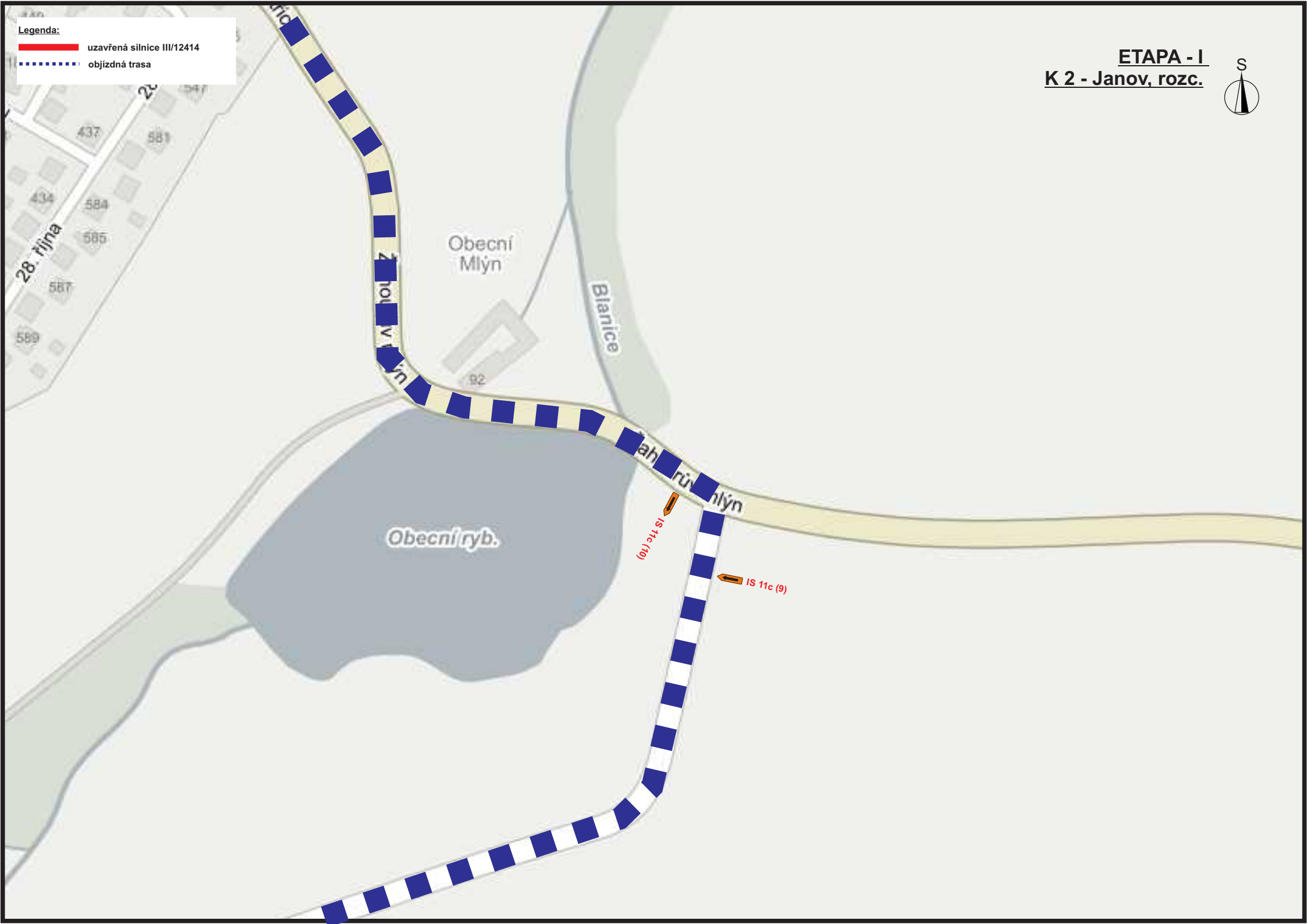

 uzavřená silnice III/12414
 objízdňá trasa



Legenda:

- uzavřená silnice III/12414
- objízdná trasa

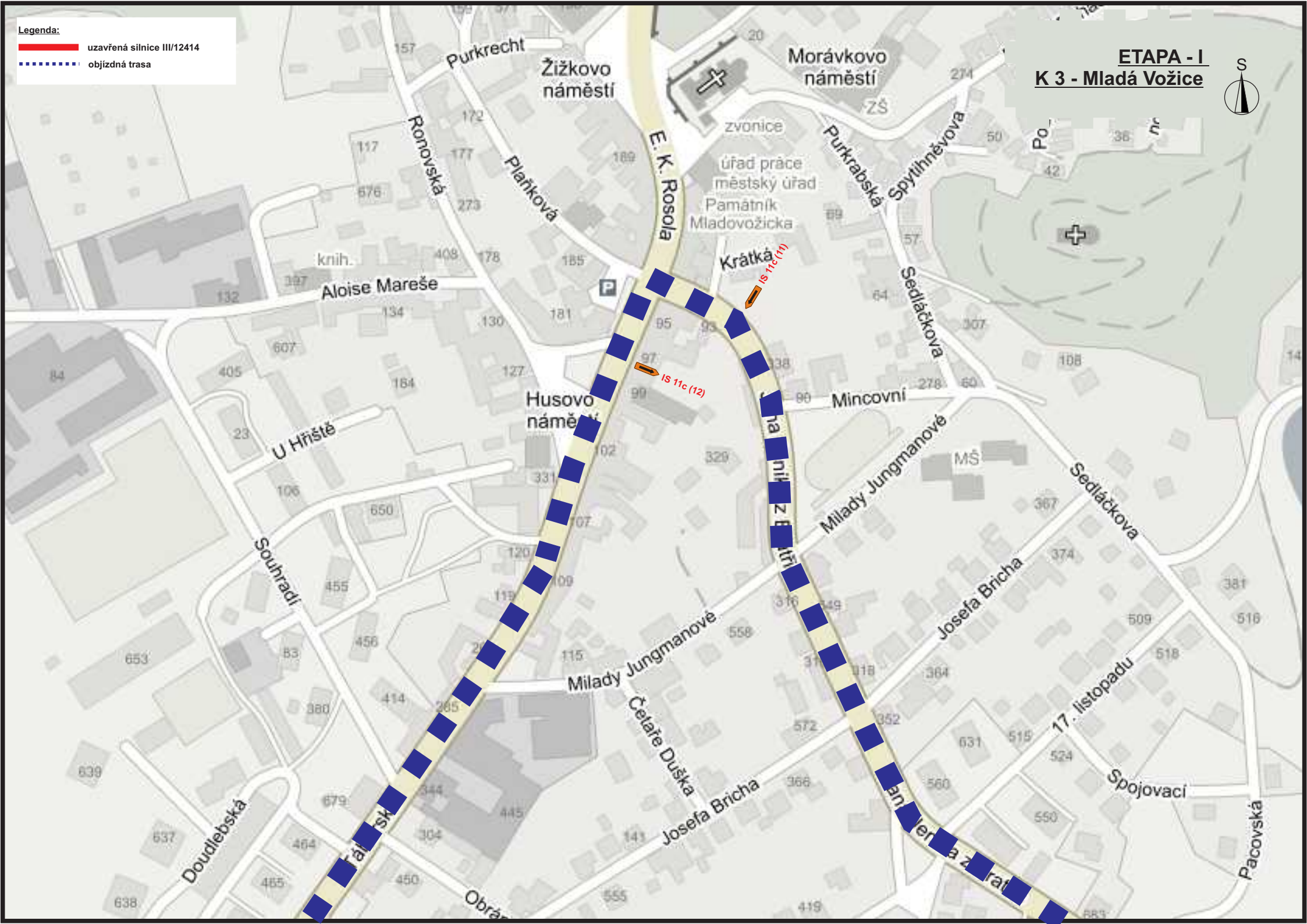
ETAPA - I
K 2 - Janov, rozc.



Legenda:

- uzavřená silnice III/12414
- objížděná trasa

ETAPA - I
K 3 - Mladá Vožice



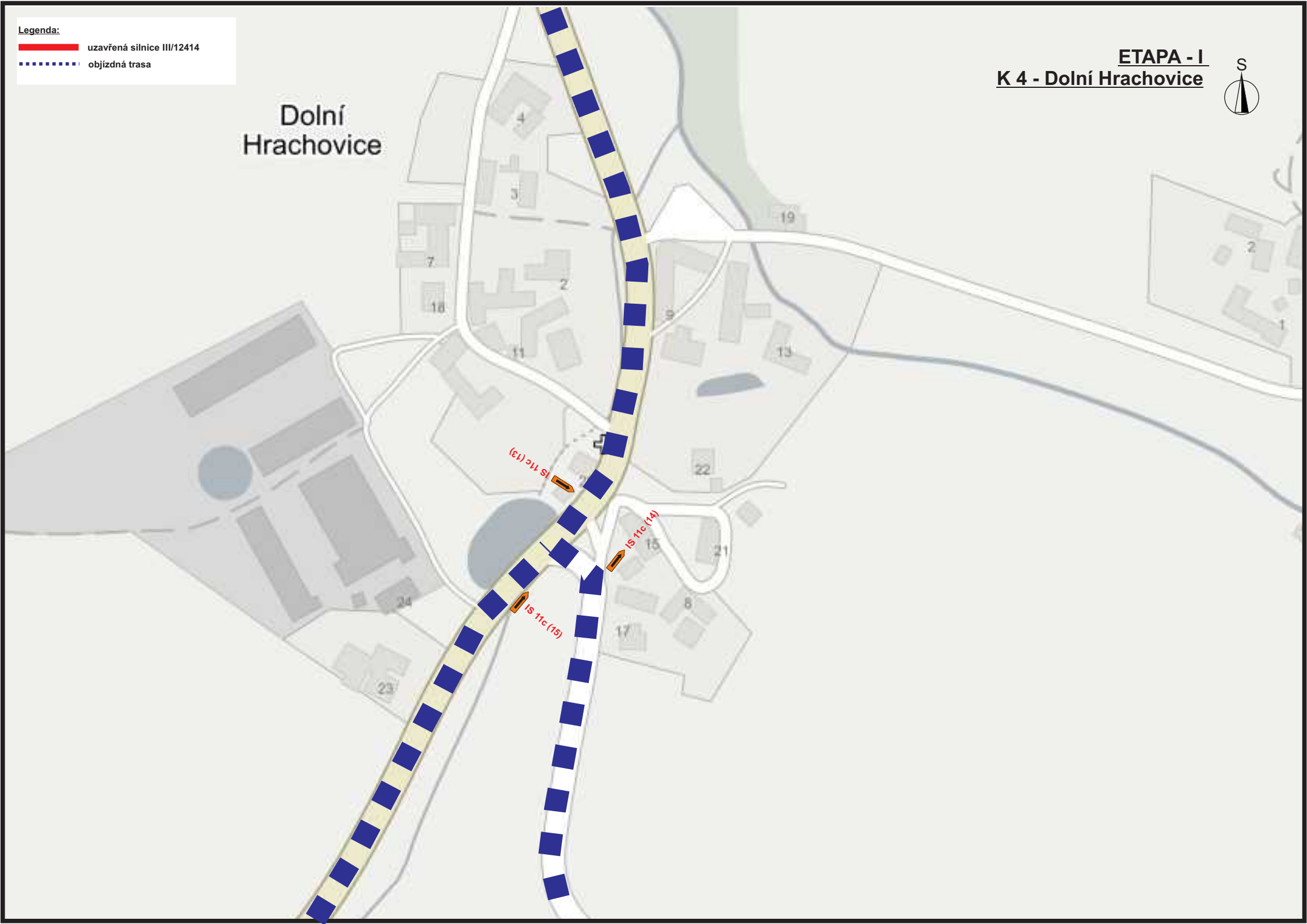
Legenda:

- uzavřená silnice III/12414
- objízdná trasa

ETAPA - I
K 4 - Dolní Hrachovice



Dolní
Hrachovice



Legenda:

- uzavřená silnice III/12414
- objížděná trasa

ETAPA - I
K 5 - Pohnánec, rozc.



Legenda:

- uzavřená silnice III/12414
- objížděná trasa

ETAPA - I
K 6 - Pohnánec

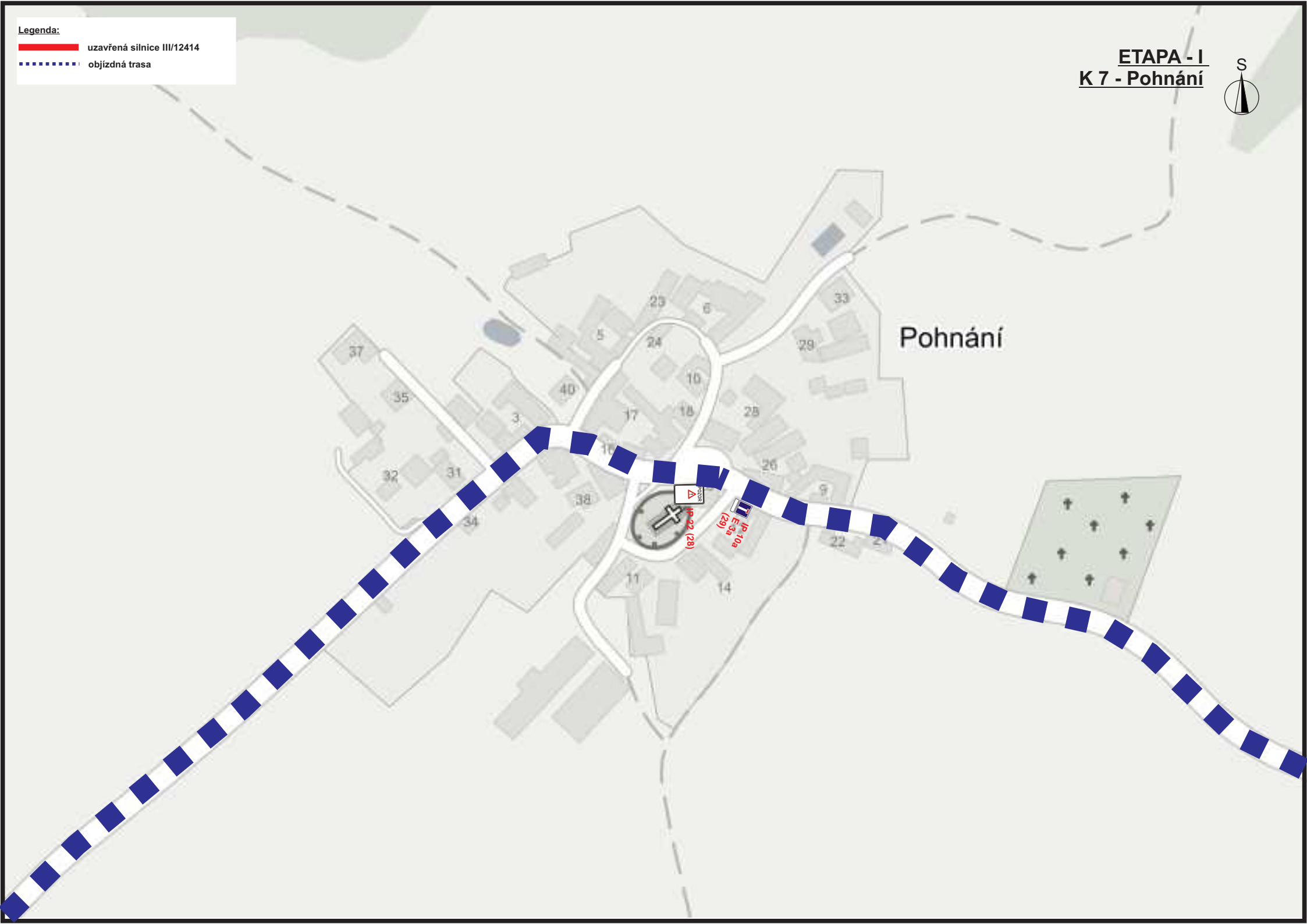


Pohnánec



- Legenda:**
- uzavřená silnice III/12414
 - objízdná trasa

ETAPA - I
K 7 - Pohnání



- Legenda:
- uzavřená silnice III/12414
 - objízdná trasa

ETAPA - I
K 8 - Blanička



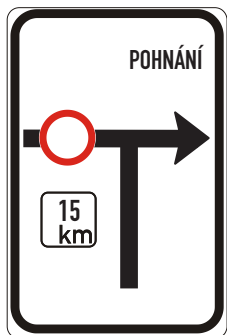
Blanička

B 1
E 13
(33)
Z 2 + 3 x světlo typu 1

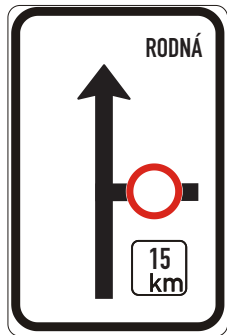
B 24b
E 13
(32)
IS 11c (31)
IS 11a (30)



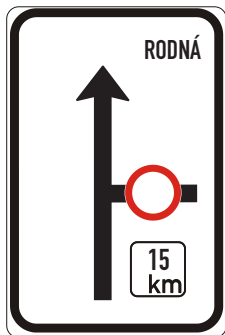
IS 11a (2)



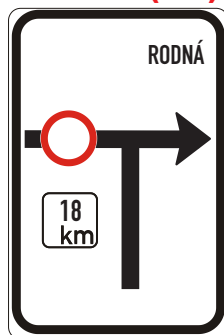
IS 11a (17)



IS 11a (20)



IS 11a (30)



IP 22 (1,7,8,16,19,27,28)



IS 11b (3)



IS 11b (18,21)



IS 11c (9,11,13,26)



IS 11c (10,12,14,24,31)



IS 11c (15)



B 1



E 13 (33,34)



Z 2 + 3 x světlo typu 1



B 1 (35,36,37,38)



Z 2



B 24b (32)



E 13



IP 10a
E 3a (5)



IP 10a
E 3a (6)



IP 10a
E 3a (23)



IP 10a
E 3a (29)



IP 10b (4)
E 3a



IP 10b (25)
E 3a



IP 10b (22)
E 3a